

Giovedì 22 Aprile alle ore 20:30 presso l'Auditorium Parrocchiale di Silea

per presentare il progetto di riqualificazione ambientale:

SILELAB

laboratorio intercomunale per il paesaggio
temi condivisi nelle questioni territoriali

Interverranno:

Silvano Piazza, Sindaco di Silea


Franco Conte, Assessore Provinciale all'Urbanistica - **Rossella Cendron**, Assessore al Marketing Territoriale -

Gianluca Vendrame, Assessore ai Lavori Pubblici - **Roberto Pescarollo** e **Andrea Malacchini**, realizzatori del progetto
Saranno presenti i sindaci e i rappresentanti dei Comuni limitrofi.

1

FIUME MELMA

Nuovo itinerario ciclabile intercomunale del Melma



Ambito naturalistico

Progetto per la tutela e la visita del fiume Melma, dalla confluenza con il Sile verso nord, passando per Carbonera, arrivando alle Fontane Bianche fino alla nuova sede della Provincia.



Valorizzazione storico-culturale

La riscoperta delle ville e i parchi sul Melma: Villa Avogadro, ex Convento della tenuta Bianchini, Villa Tiepolo Passi, Villa Maria, Villa Gradenigo, Villa Gregorj.

Realizzazione del circuito intercomunale

Progetto della pista ciclopedonale con le relative infrastrutture dal Porto di Silea, lungo il centro di Silea-Municipio, Via Avogadro, Tenuta Bianchini, Carbonera, Biban, Pezzan, Parco di Sant'Artemio, fino a Lancenigo "Fontane Bianche"

2

FIUME NERBON

Riforestazione e tutela del fiume Nerbon



Iniziativa per contrastare la costruzione di un inceneritore

L'analisi sulle ripercussioni negative a livello sanitario, ambientale e urbanistico. Iniziativa per l'informazione dei cittadini e per contrastare il progetto con le altre istituzioni.



Salvaguardia dell'ambiente - riforestazione

Progetto per riqualificare l'area con zone verdi adatte allo svago e riforestazione del bosco antico, di cui si hanno tracce già nelle piante topografiche del '700. Rendere l'area un sito di interesse comunitario (SIC).

Struttura per il riciclaggio

La realizzazione di una struttura didattica per valorizzare e insegnare l'approccio al riciclaggio, nel sito che Unindustria avrebbe destinato alla costruzione dell'inceneritore.

3


FIUME SILE

Fruibilità turistica, naturalistica, didattica, ricreativa intercomunale sul fiume Sile



Le attività didattiche e ricreative

La storia di Silea è la storia del suo fiume. Le nuove generazioni apprenderanno la cultura, il lavoro, la natura, studiando e visitando il paesaggio che li circonda.



Recupero del "Morto" di Sant'Elena

Sistemazione delle rive del ramo morto del Sile, dell'isola e del centro di S.Elena. Il progetto prevede il suo recupero ambientale con l'ipotesi di un piccolo imbarcadero fluviale.




Il passo a barche a Cendon

Il progetto intende valorizzare quello che è stato il passo barche a Cendon, di cui si ha traccia fin dal 1658 ed è stato attivo fino al 1974, per favorire i collegamenti ciclopedonali delle frazioni di Cendon e Sant'Elena con Casier e Treviso.

4

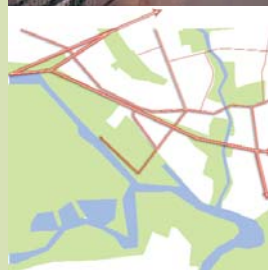
MOBILITÀ

Il sistema connettivo intercomunale della mobilità lenta/recupero paesaggistico Treviso Sud/Treviso Mare



I Percorsi Ciclo-Pedonali

L'importanza della bicicletta nella mobilità comunale: Analisi dei percorsi ciclo-pedonali nel territorio comunale e dei collegamenti intercomunali.



Il Sistema Intermodale

Gli scambi intermodali tra i sistemi infrastrutturali esistenti: trasporti pubblici su gomma e rotaia, viabilità primaria e secondaria, percorsi ciclo-pedonali, navigazione fluviale.



La Riqualificazione Paesaggistica

Principi di ripristino ambientale sulla Treviso Mare. L'area dello svincolo A27 di Treviso Sud come "Porta di Accesso alla Città Diffusa".

5

IL VIALE DI VILLA PASSI

Il recupero intercomunale del viale di Villa Tiepolo-Passi



Il Valore Paesaggistico

La Villa, il Giardino, la Prospettiva, le Acque, le Campagne, le Montagne. Il Territorio e l'Ambiente in relazione con l'Architettura del Paesaggio.



Il tessuto urbano si articola con il patrimonio storico architettonico

Progettazione della pista ciclabile attraverso il viale di villa Passi per collegare il centro di Lanzago con la villa veneta e il centro di Carbonera, attraverso una splendida passeggiata nella campagna di Silea. Possibilità di ampliare il progetto con il trasporto su acqua e rotaia.



Visibilità delle emergenze storico-culturali

Riapertura della veduta al pubblico del tracciato del viale, attraverso una nuova accessibilità e la valorizzazione del territorio agricolo fino ad oggi nascosto.

6

VIA CLAUDIA AUGUSTA

Il recupero interregionale della Via Claudia-Augusta



Il Valore Storico - Culturale e Paesaggistico

La Via Claudia Augusta è un percorso-simbolo che attraversa tre nazioni: Italia, Austria, Germania, ed è un Asse Culturale Europeo. Silea si trova all'intersezione tra il terminale Altainate ed il percorso Treviso-Ostiglia, che può collegare Hostiglia ad Altinum, entrambe città di partenza della Strada Imperiale verso Donauwörth.



Circuito cicloturistico della Via Claudia Augusta

Individuazione dell'itinerario ciclabile, sviluppando e migliorando l'infrastruttura di base nei seguenti settori: via fisica, segnaletica, tabelle tematiche e piazzole di sosta.



Prodotti Tipici "Claudia Augusta"

Utilizzo della denominazione Claudia Augusta (marchio VCA) per la promozione, gestione e commercializzazione dei prodotti tipici del Territorio (Guida dei "Sapori lungo la Via Claudia Augusta").