

CONTATTI

per informazioni:

Comune di Silea

Via Don G. Minzoni, 12
31057 Silea (TV)
tel. 0422 365709
fax 0422 460483
segreteria@comune.silea.tv.it
www.comune.silea.tv.it
silelab.wordpress.com

www.inkeimage.it

CARI CITTADINI

Filosofia dell'intervento

COMUNE DI SILEA



Terred'Acqua

Il Silelab è un progetto fortemente voluto dall'amministrazione comunale di Silea per valorizzare il patrimonio storico e ambientale del nostro territorio, con l'obiettivo di migliorare il coordinamento con i Comuni vicini favorendo la mobilità lenta, per far riscoprire alla cittadinanza zone di grande pregio naturalistico, storico e paesaggistico come il "morto" di Sant'Elena, la Claudia Augusta, il Passo a barche di Cendon, il Viale di villa Passi o il patrimonio architettonico delle numerose ville del territorio.

L'obiettivo è quindi quello di riscoprire il volto di Silea e del territorio circostante, rilanciando il turismo e le attività produttive. Silelab coinvolge tutti i Comuni limitrofi e gli enti locali preposti, al fine di garantire una progettazione territoriale completa e organica; ma il contributo più importante, con suggerimenti e impressioni, deve essere quello dei cittadini, che nel territorio vivono, lavorano e esprimono il loro tempo. Valorizzare il territorio e l'identità dei luoghi dove viviamo migliorerà la qualità del vivere, incrementando lo sviluppo di nuove economie sostenibili.

Il sindaco di Silea
Silvano Piazza

COMUNE DI SILEA



Terred'Acqua

INVITO

Giovedì 22 Aprile - ore 20:30
presso Auditorium Parrocchiale di Silea

L'Amministrazione Comunale di Silea
è lieta di invitare la cittadinanza
Giovedì 22 aprile - ore 20.30
Auditorium Parrocchiale di Silea

per presentare il progetto di riqualificazione ambientale:

SILELAB
laboratorio intercomunale per il paesaggio

Interverranno:
Silvano Piazza, Sindaco di Silea
Franco Conte, Assessore Provinciale all'Urbanistica
Rossella Cendron, Assessore al Marketing Territoriale
Gianluca Vendrame, Assessore ai Lavori Pubblici
Roberto Pescarollo e Andrea Malacchini, realizzatori del progetto
Saranno presenti i sindaci e i rappresentanti dei Comuni limitrofi.

CONCEPT

SILELAB: Un'iniziativa per lo sviluppo culturale ed economico del territorio

SileLab intende essere lo strumento che porti all'applicazione della Convenzione Europea del Paesaggio, favorendo un rapporto diretto tra le istituzioni e la società. Silelab può diventare strumento di coordinamento intercomunale e di ricerca di cofinanziamenti, per la realizzazione di opere considerate strategiche dalla collettività.

La qualità di un paesaggio, è il risultato della storia e della cultura della nostra società in relazione all'ambiente naturale che ci ospita, e definisce l'identità stessa delle popolazioni. SileLab riprende ovviamente il nome del fiume che ha dato nome al nostro Comune, ma è un progetto che non si limita all'ambito fluviale, ma spazia lungo tutto il territorio comunale, in un ipotetico raggio di interventi che coinvolge almeno i Comuni limitrofi. Un progetto che vede Silea al centro di un'area più vasta e non più periferia di una città o semplicemente cerniera viaria; un cuore pulsante rispetto ad altre periferie.

1

Nuovo itinerario ciclabile intercomunale del Melma

Ente Parco Regionale del Fiume Sile, Provincia di Treviso, Comuni di Carbonera, Villorba.

2

Riforestazione e tutela del fiume Nerbon

Regione Veneto, Provincia di Treviso, Comuni di San Biagio di Callalta, Carbonera, Soprintendenza Beni Architettonici e Paesaggistici (B.A.P.)

3

Fruibilità turistico-naturalistica/didattica ricreativa intercomunale sul fiume Sile

Ente Parco Regionale del Fiume Sile, Regione Veneto, Provincia di Treviso, Comuni di Casier, Casale sul Sile, Roncade, Treviso, Quarto d'Altino, ACTT, Soprintendenza Beni Architettonici e Paesaggistici (B.A.P.)

4

Il sistema connettivo intercomunale della mobilità lenta/recupero paesaggistico Treviso Sud/Treviso Mare

Ente Parco Regionale del Fiume Sile, Regione Veneto, Provincia di Treviso, Comuni di Casier, Casale sul Sile, Roncade, Carbonera, Villorba, Treviso, ACTT.

5

Il recupero intercomunale del viale di Villa Tiepolo-Passi

Provincia di Treviso, Comune di Carbonera, FS, Villa Tiepolo Passi, Soprintendenza Beni Architettonici e Paesaggistici (B.A.P.)

6

Il recupero interregionale della Via Claudia-Augusta

Associazione Via Claudia Augusta, Regione Veneto, Provincia di Treviso, Comuni di Quarto d'Altino, Roncade, San Biagio di Callalta, Soprintendenza Beni Architettonici e Paesaggistici (B.A.P.)

COMUNE DI SILEA



Terred'Acqua

presenta

SILELAB
laboratorio intercomunale per il paesaggio

temi condivisi nelle questioni territoriali

1

FIUME MELMA

Nuovo itinerario ciclabile intercomunale del Melma

Ambito naturalistico

Progetto per la tutela e la visita del fiume Melma, dalla confluenza con il Sile verso nord, passando per Carbonera, arrivando alle Fontane Bianche fino alla nuova sede della Provincia.

Valorizzazione storico-culturale

La riscoperta delle ville e i parchi sul Melma: Villa Avogadri, ex Convento della tenuta Bianchini, Villa Tiepolo Passi, Villa Maria, Villa Gradenigo, Villa Gregorj.

Realizzazione del circuito intercomunale

Progetto della pista ciclopedonale con le relative infrastrutture dal Porto di Silea, lungo il centro di Silea-Municipio, Via Avogadro, Tenuta Bianchini, Carbonera, Biban, Pezzan, Parco di Sant'Artemio, fino a Lancenigo "Fontane Bianche"



2

FIUME NERBON

Riforestazione e tutela del fiume Nerbon

Iniziative per contrastare la costruzione di un inceneritore

L'analisi sulle ripercussioni negative a livello sanitario, ambientale e urbanistico. Iniziative per l'informazione dei cittadini e per contrastare il progetto con le altre istituzioni.

Salvaguardia dell'ambiente - riforestazione

Progetto per riqualificare l'area con zone verdi adatte allo svago e riforestazione del bosco antico, di cui si hanno tracce già nelle piante topografiche del '700. Rendere l'area un sito di interesse comunitario (SIC).

Struttura per il riciclaggio

La realizzazione di una struttura didattica per valorizzare e insegnare l'approccio al riciclaggio, nel sito che Unindustria avrebbe destinato alla costruzione dell'inceneritore.



3

FIUME SILE

Fruibilità turistica, naturalistica, didattica, ricreativa intercomunale sul fiume Sile

Le attività didattiche e ricreative


La storia di Silea è la storia del suo fiume. Le nuove generazioni apprenderanno la cultura, il lavoro, la natura, studiando e visitando il paesaggio che li circonda.

Recupero del "Morto" di Sant'Elena

Sistemazione delle rive del ramo morto del Sile, dell'isola e del centro di S.Elena. Il progetto prevede il suo recupero ambientale con l'ipotesi di un piccolo imbarcadero fluviale.

Il passo a barche a Cendon

Il progetto intende valorizzare quello che è stato il passo barche a Cendon, di cui si ha traccia fin dal 1658 ed è stato attivo fino al 1974, per favorire i collegamenti ciclopedonali delle frazioni di Cendon e Sant'Elena con Casier e Treviso.



4

MOBILITÀ

Il sistema connettivo intercomunale della mobilità lenta/recupero paesaggistico Treviso Sud/Treviso Mare

I Percorsi Ciclo-Pedonali

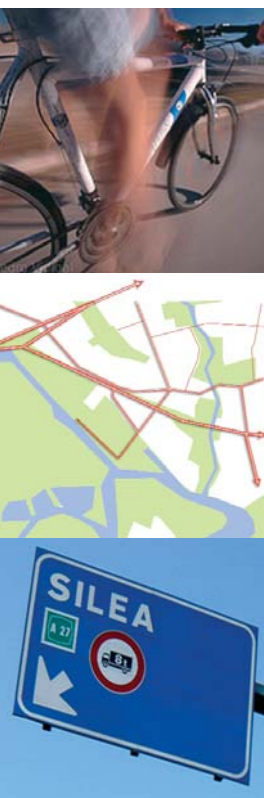
L'importanza della bicicletta nella mobilità comunale: Analisi dei percorsi ciclo-pedonali nel territorio comunale e dei collegamenti intercomunali.

Il Sistema Intermodale

Gli scambi intermodali tra i sistemi infrastrutturali esistenti: trasporti pubblici su gomma e rotaia, viabilità primaria e secondaria, percorsi ciclo-pedonali, navigazione fluviale.

La Riqualificazione Paesaggistica

Principi di ripristino ambientale sulla Treviso Mare. L'area dello svincolo A27 di Treviso Sud come "Porta di Accesso alla Città Diffusa".



5

IL VIALE DI VILLA PASSI

Il recupero intercomunale del viale di Villa Tiepolo-Passi

Il Valore Paesaggistico


La Villa, il Giardino, la Prospettiva, le Acque, le Campagne, le Montagne. Il Territorio e l'Ambiente in relazione con l'Architettura del Paesaggio.

Il tessuto urbano si articola con il patrimonio storico architettonico

Progettazione della pista ciclabile attraverso il viale di villa Passi per collegare il centro di Lanzago con la villa veneta e il centro di Carbonera, attraverso una splendida passeggiata nella campagna di Silea. Possibilità di ampliare il progetto con il trasporto su acqua e rotaia.

Visibilità delle emergenze storico-culturali

Riapertura della veduta al pubblico del tracciato del viale, attraverso una nuova accessibilità e la valorizzazione del territorio agricolo fino ad oggi nascosto.



6

VIA CLAUDIA AUGUSTA

Il recupero interregionale della Via Claudia-Augusta

Il Valore Storico - Culturale e Paesaggistico

La Via Claudia Augusta è un percorso-simbolo che attraversa tre nazioni: Italia, Austria, Germania, ed è un Asse Culturale Europeo. Silea si trova all'intersezione tra il terminale Altainate ed il percorso Treviso-Ostiglia, che può collegare Hostiglia ad Altinum, entrambe città di partenza della Strada Imperiale verso Donauwörth.

Circuito cicloturistico della Via Claudia Augusta

Individuazione dell'itinerario ciclabile, sviluppando e migliorando l'infrastruttura di base nei seguenti settori: via fisica, segnaletica, tabelle tematiche e piazzole di sosta.

Prodotti Tipici "Claudia Augusta"

Utilizzo della denominazione Claudia Augusta (marchio VCA) per la promozione, gestione e commercializzazione dei prodotti tipici del Territorio (Guida dei "Sapori lungo la Via Claudia Augusta").

